

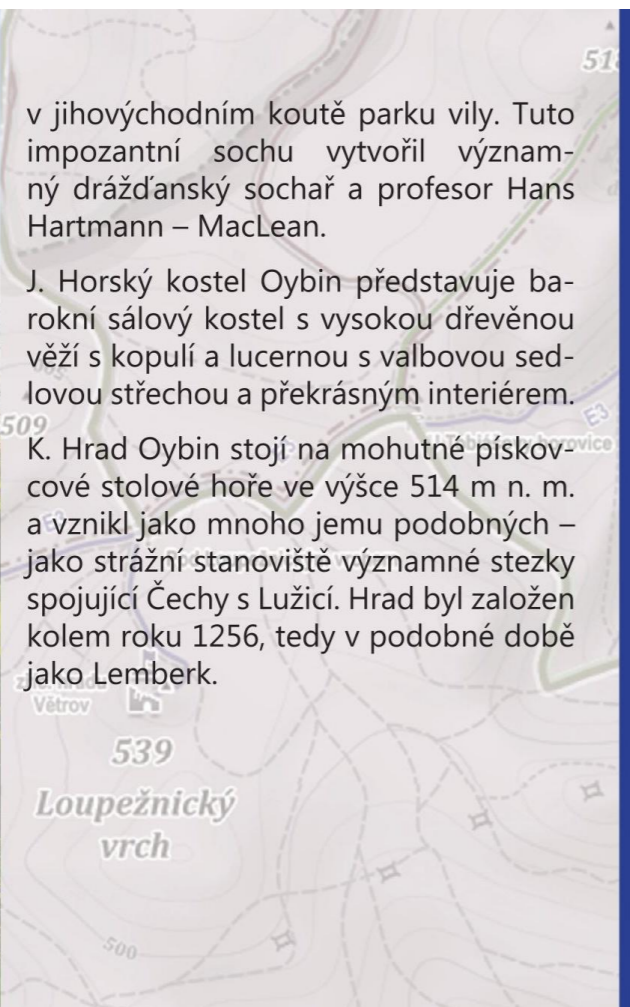


SNLS

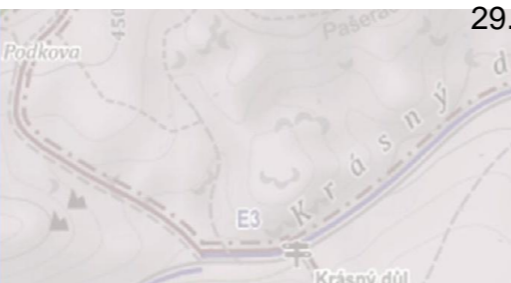
v jihovýchodním koutě parku vily. Tuto impozantní sochu vytvořil významný drážďanský sochař a profesor Hans Hartmann – MacLean.

J. Horský kostel Oybin představuje barokní sálový kostel s vysokou dřevěnou věží s kopulí a lucernou s valbovou sedlovou střechou a překrásným interiérem.

K. Hrad Oybin stojí na mohutné pískovcové stolové hoře ve výšce 514 m n. m. a vznikl jako mnoho jemu podobných – jako strážní stanoviště významné stezky spojující Čechy s Lužicí. Hrad byl založen kolem roku 1256, tedy v podobné době jako Lemberk.



539  
Loupežnický vrch



BNTY



EAAI

TAJENKA:


A	Arch			
B				
C				
D				
E				
F				
G				
H				
I				
J				
K				?

iskový Arch  
547  
Zub 53  
Dvořč  
Malá Smr  
41




# Od hradu ke hradu

questová trasa Lemberk - Oybin



ÍAÍÉ



ZOTG



JKSN



LYSN

erná Louže Odpověď najdete na [www.pametvkrajinetrojzemi.cz](http://www.pametvkrajinetrojzemi.cz)

Projekt Paměť v krajině Trojzemí, reg. číslo 100260207, je podpořen Evropskou unií z prostředků Evropského fondu pro regionální rozvoj z Programu na podporu přeshraniční spolupráce mezi Českou republikou a Svobodným státem Sasko 2014-2020.

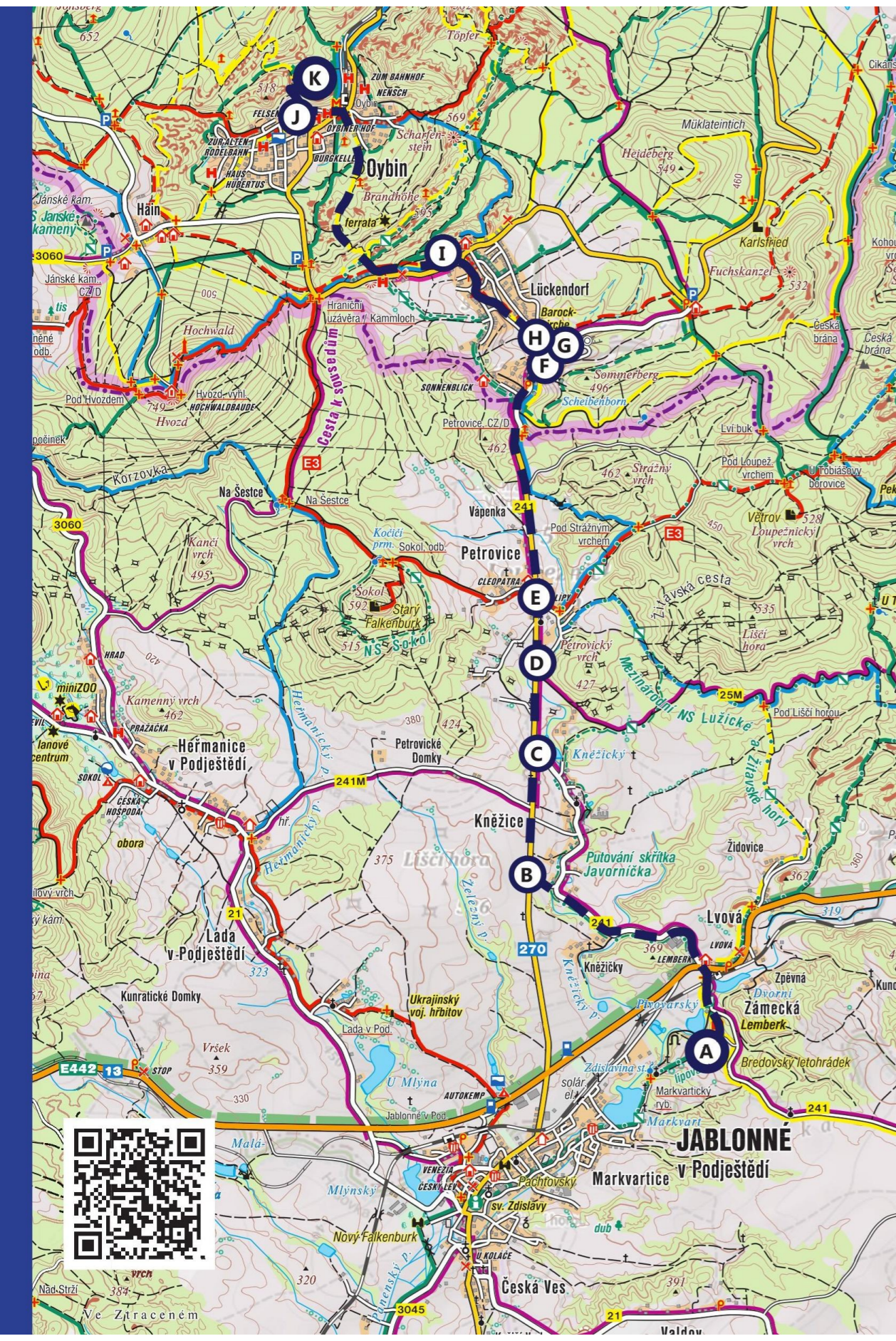


Europäische Union. Europäischer Fonds für regionale Entwicklung. Evropská unie. Evropský fond pro regionální rozvoj.



Ahoj sousede. Hallo Nachbar. Interreg VA / 2014 – 2020





MIĚL



**Quest Od hradu ke hradu spojuje Lemberk s Oybinem. Tajenku zjistíte, přiřadíte-li správně obrázky z cesty k památkám. Trasa je docela dlouhá a vede po zpevněných cestách, určitě se vyplatí na ni vyrazit na kole.**

A. Hrad Lemberk byl postaven ve 40. letech 13. století Havlem z Lemberka, který získal zdejší území za své služby panovníkovi. Po roce 1550 byl hrad přestavěn na renesanční zámek. Z původního hradu zůstala zachována jenom část kruhové věže. Na hradu žila i Zdislava z Lemberka, která byla v roce 1995 prohlášena papežem Janem Pavlem II. za svatou.

B. Boží muka v Kněžicích stojí u silnice mezi Jablonným v Podještědí a Kněžicemi.

C. Puchlerův kříž v Kněžicích najdeme po levé straně silnice z Petrovic do Kněžic, nedaleko hráze Kněžického rybníka. Na zadní straně soklu je text, ze kterého se dozvídáme, že jej nechal zřídit Karl Puchler v roce 1845.



DEPE

AROL



jediný, který se dochoval ze 4 původních mostů.

G. Jižní stranu kostela zdobí pěkný rokokový pomník faráře Johanna Gottfrieda Grüllicha (\*1731, +1781). Pomník je rozčleněn do několika zdobně, v kameni vytvořených a orámovaných, kamenných ploch s bohatými nápisy věnovanými osobě faráře i jeho rodině.

H. Barokní evangelický kostel v Lückendorfu patřil do Žitavské farnosti. Žitavský malíř Prescher jeho interiér vyzdobil obrazy s biblickými výjevy. Varhany v kostele pocházejí z roku 1970, kdy kostel procházel rekonstrukcí.

I. V zahradě Vily Lubisch v Lückendorfu stavitele Hugo Lubische můžete spatřit sochu anděla v nadživotní velikosti. Anděl je součástí rodinného pomníku

D. Kaplička v Petrovicích se skládá ze dvou částí se samostatnými vchody. První část tvoří klasická kaplička s velkým vstupním otvorem. Druhou částí je vysoká zvonička s vlastním vchodem z boku. Do podkroví zvonice vedou staré schody.

E. Hergeschellův kříž najdeme v Petrovicích na návsi, na křižovatce v blízkosti zvonice. Na druhém stupni je německy psaný nápis, který říká, že kříž byl postaven v roce 1847 Wenzelem Hergeschellem, učitelem v Petrovicích. Kříž se v minulosti nazýval Palmův, protože stál při silnici na pozemku patřícím k Palmově hospodě.

F. Pamětní kámen ze středověkého mostu je zazděný do ohradní zdi kostela. Zkratkovitý nápis na kameni připomíná významného žitavského starostu Nikolause Dornspacha žijícího v 16. století, kdy Lückendorf ležel na významné obchodní stezce Gabler Straße. Kámen je



EBVA